

## CATALOGO DE PATRIMONIO

DATOS IDENTIFICACIÓN

DENOMINACIÓN: Casa de Dona Vicenta

COMARCA/AREA: A Fonsagrada

LUGAR: 08-04 ATrousa

PARROQUIA: 08 Santa Maria de Allonca

DATOS URBANÍSTICOS

CLASIFICACION DO SOLO: Solo de núcleo rural

CALIFICACIÓN: Residencial

GRADO DE PROTECCIÓN: Estructural

LOCALIZACIÓN EN PLANO

**O4985**

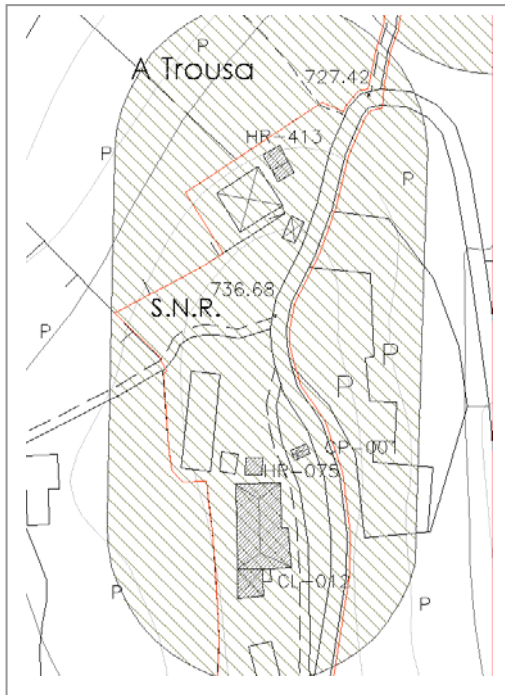
CODIGO DO ELEMETO

**CL- 012**

COORD. XEOGRÁFICAS

LAT: 431020  
LONX:065935

DATOS GRAFICOS FOTO E PLANO DE EMPLAZAMENTO.



DATOS PATRIMONIAIS

ESTADO DE CONSERVACIÓN: B6

CAUSAS DE ALTERACIÓN: Naturais

CRONOLOXÍA: aprox. 400 anos

ADSCRIPCIÓN TIPOLOXICA: Casa de labranza

ADSCRIPCIÓN CULTURAL : Arquitectura popular

DATOS XURIDICOS

PROPIEDAD: Privado

POSESION: A mesma

FIGURAS DE PROTECCIÓN:

USO ACTUAL: Vivienda de Labrego

DATOS HISTORICOS E ETNOGRÁFICOS.

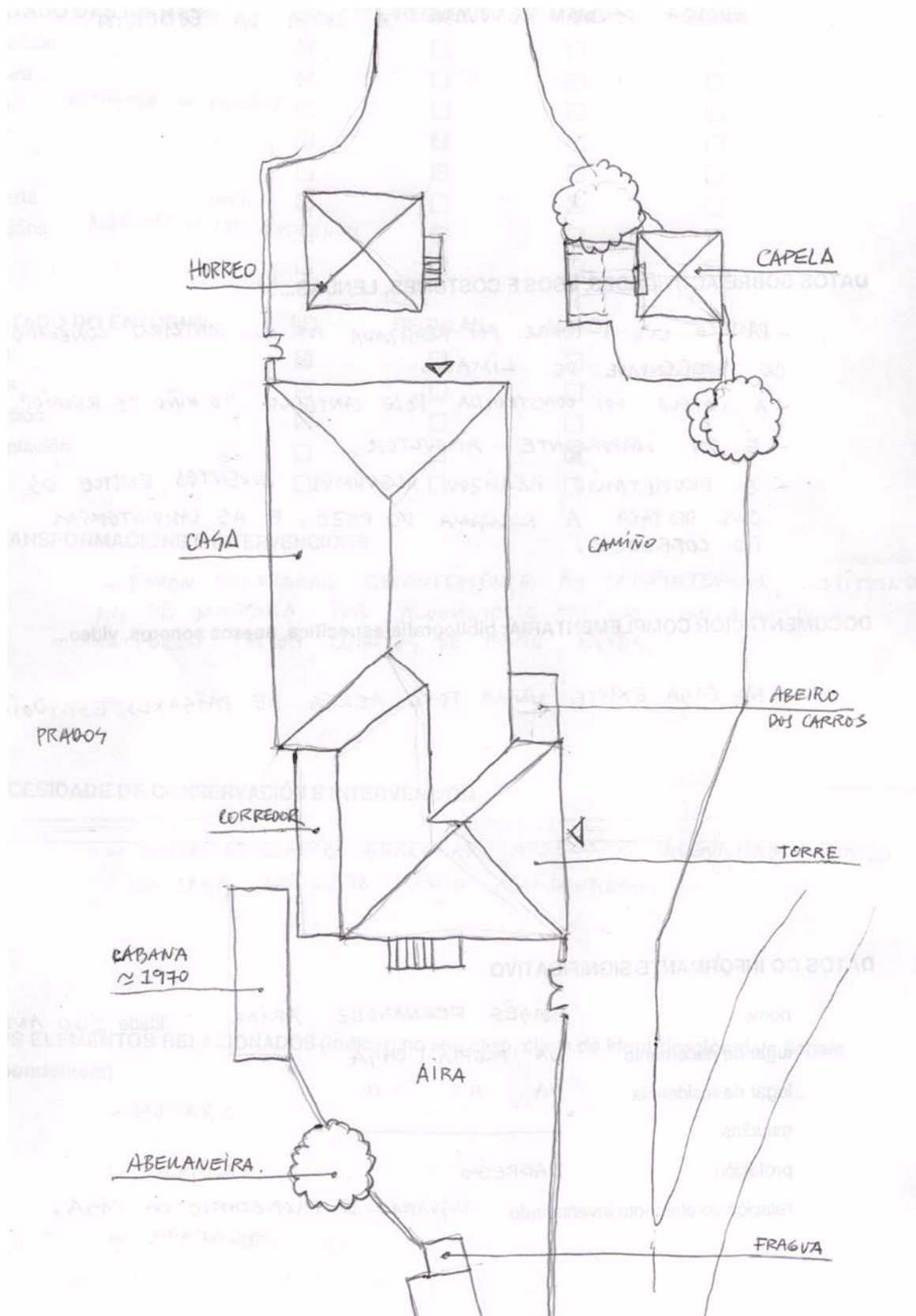
DESCRIPCIÓN:

É unha agrupación formada por varias edificacións o mais importante e a casa. Esta parece o resultado de sucesivas ampliacións, unha serie de espazos exteriores complementan os interiores. Pedra de xisto nas paredes de diferentes calidades, lousas na cuberta e carpinterías de madeira e aluminio no resto.

ENTORNO / AREA DE IMPLANTACIÓN:

Rural. Na cima de un coto, co que o terreo descende nas catro direccións.

PLAN XERAL DE ORDENACIÓN MUNICIPAL DE A FONSAGRADA.



## CATALOGO DE PATRIMONIO

DATOS IDENTIFICACIÓN

DENOMINACIÓN: Capela da Casa de Dona Vicenta  
 COMARCA/AREA: A Fonsagrada  
 LUGAR: 08-04 ATrousa PARROQUIA: 08 Santa Maria de Allonca

DATOS URBANÍSTICOS

CLASIFICACION DO SOLO: Solo de núcleo rural  
 CALIFICACIÓN: Dotacional  
 GRADO DE PROTECCIÓN: Integral

LOCALIZACIÓN EN PLANO

**O4985**

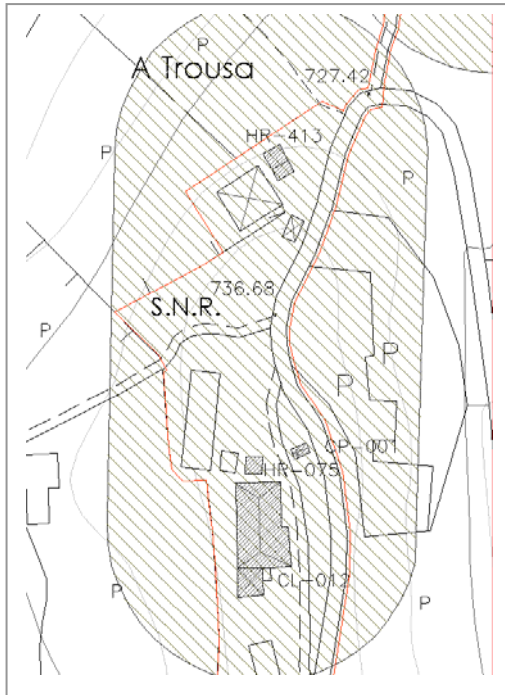
CODIGO DO ELEMETO

**CP- 001**

COORD. XEOGRÁFICAS

LAT: 431020  
 LONX:065935

DATOS GRAFICOS:FOTO E PLANO DE EMPLAZAMIENTO.



DATOS PATRIMONIAIS

ESTADO DE CONSERVACIÓN: B6  
 CAUSAS DE ALTERACIÓN: Naturais  
 CRONOLOXÍA:  
 ADSCRIPCIÓN TIPOLOXICA: Capela  
 ADSCRIPCIÓN CULTURAL : Arquitectura Relixiosa

DATOS XURIDICOS

PROPIEDAD: Privado  
 POSESION: A mesma  
 FIGURAS DE PROTECCIÓN:  
 USO ACTUAL: Capela

DATOS HISTORICOS E ETNOGRÁFICOS.

DESCRIPCIÓN:  
 E unha construción de planta rectangular de 6 x 10 m. Dispón de un porche con arco de medio punto, e unha Igrexa dun tamaño entre a capela popular e a Igrexa parroquial. Volumetricamente está dividida en dosu corpos con alturas diferentes, un a duas augas e outra a catro. Ten un pequeno campanario, interiormente esta caleada e pintada. O móbel mais importante e o altar decorado e policromado.

ENTORNO / AREA DE IMPLANTACIÓN:  
 Rural. Na cima de un coto, co que o terreo descende nas catro direccións.

## CATALOGO DE PATRIMONIO

DATOS IDENTIFICACIÓN

DENOMINACIÓN: Hórreo da Casa de Dona Vicenta

COMARCA/AREA: A Fonsagrada

LUGAR: 08-04 ATrousa

PARROQUIA: 08 Santa Maria de Allonca

DATOS URBANÍSTICOS

CLASIFICACION DO SOLO: Solo de núcleo rural

CALIFICACIÓN: Residencial

GRADO DE PROTECCIÓN: Integral

LOCALIZACIÓN EN PLANO

**O4985**


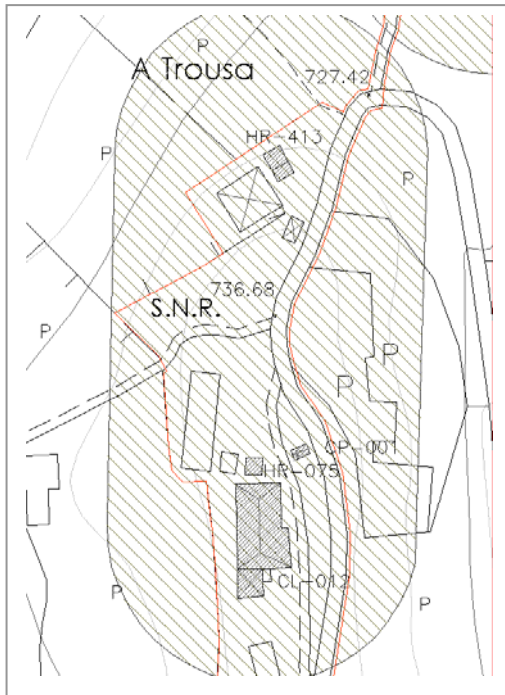
CODIGO DO ELEMETO

**HR- 074**

COORD. XEOGRÁFICAS

LAT: 431020  
LONX:065935

DATOS GRAFICOS FOTO E PLANO DE EMPLAZAMENTO.



DATOS PATRIMONIAIS

ESTADO DE CONSERVACIÓN: B6

CAUSAS DE ALTERACIÓN: Naturais

CRONOLOXÍA:

ADSCRIPCIÓN TIPOLOXICA: Hórreo de planta cuadrada

ADSCRIPCIÓN CULTURAL : Arquitectura popular

DATOS XURIDICOS

PROPIEDAD: Privado

POSESION: A mesma

FIGURAS DE PROTECCIÓN:

USO ACTUAL: Almacén

DATOS HISTORICOS E ETNOGRÁFICOS.

DESCRIPCIÓN:

E unha construción de planta rectangular de 5x 5 m. sin corredor. Con estrutura e cerramento de madeira. A cuberta e de lousa a catro augas. Apoios sobre columnas de xisto para aumentar altura e servir de almacén cuberto de herba seca.

ENTORNO / AREA DE IMPLANTACIÓN:

Rural. Na cima de un coto, co que o terreo descende nas catro direccións.