

**CARACTERÍSTICAS MORFO-ESTRUTURAIS E DE SITUACIÓN**

Distancia á Capital do Concello	1-2 Kilómetros	
	2-4 Kilómetros	
	4-6 Kilómetros	
	>6 Kilómetros	X
Disposición Topográfica	Montaña	
	Media ladeira	X
	Val	
Estrutura morfolóxica	Nuclear con caserío denso	
	Nuclear con caserío claro	X
	Polinuclear con caserío denso	
	Polinuclear con caserío claro	
	Nuclear en nebulosa	

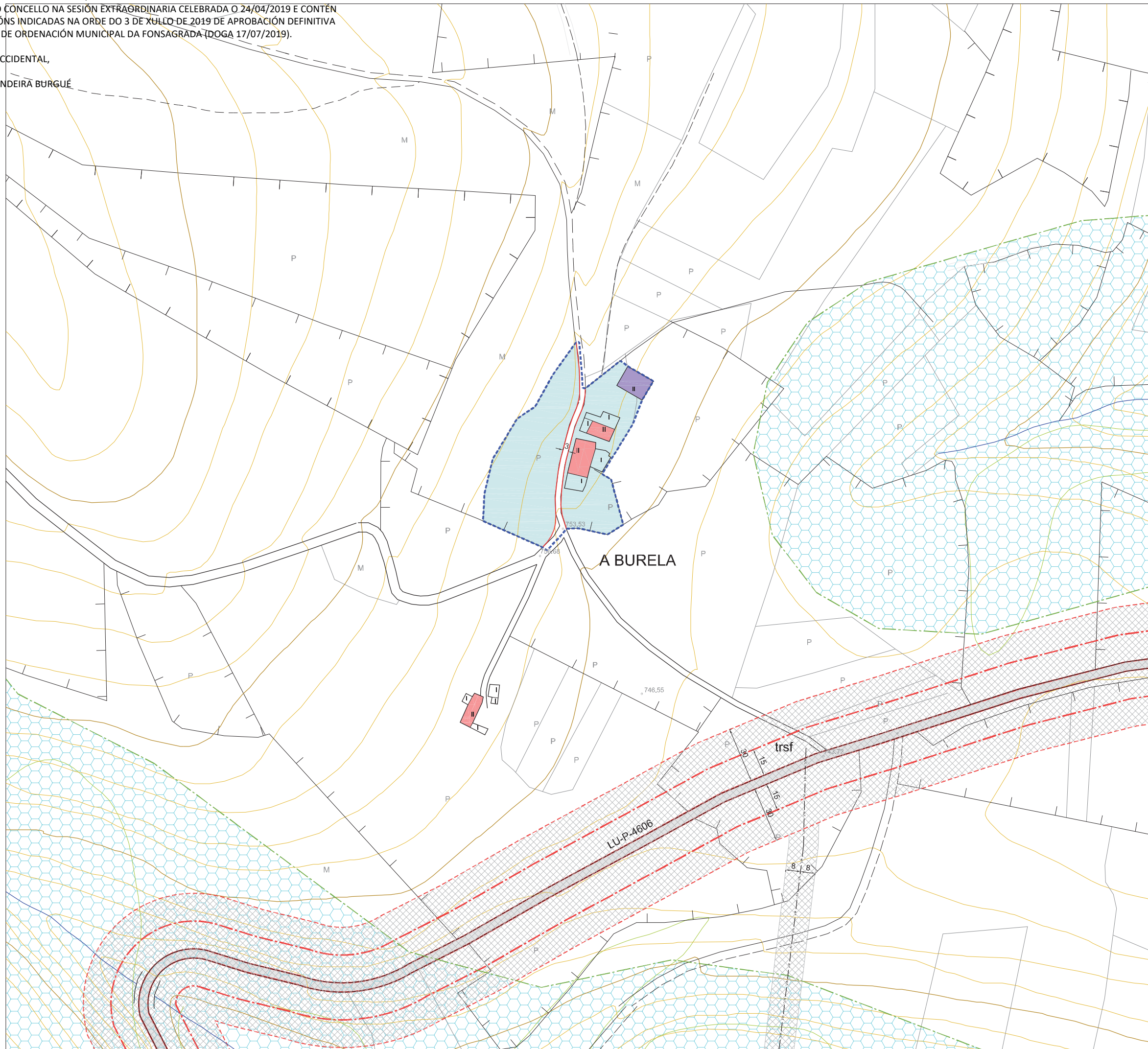
**ENTIDADES POBOACIONAIS - INFORMACIÓN**


NÚCLEO	<b>A BURELA</b>	Nº PLANC:
PARROQUIA	<b>CARBALLIDO (Sta. María)</b>	<b>04/01-A</b>
COORDENADAS	X: 649377 / Y: 4788922 / Z: 765	<b>E: 1/2000</b>

DILIXENCIA PARA FACER CONSTAR QUE ESTE DOCUMENTO FOI APROBADO PROVISIONALMENTE POLO PLENO DO CONCELLO NA SESIÓN EXTRAORDINARIA CELEBRADA O 24/04/2019 E CONTÉN AS MODIFICACIÓNS INDICADAS NA ORDE DO 3 DE XUÑO DE 2019 DE APROBACIÓN DEFINITIVA DO PLAN XERAL DE ORDENACIÓN MUNICIPAL DA FONSAGRADA (DOGA 17/07/2019).

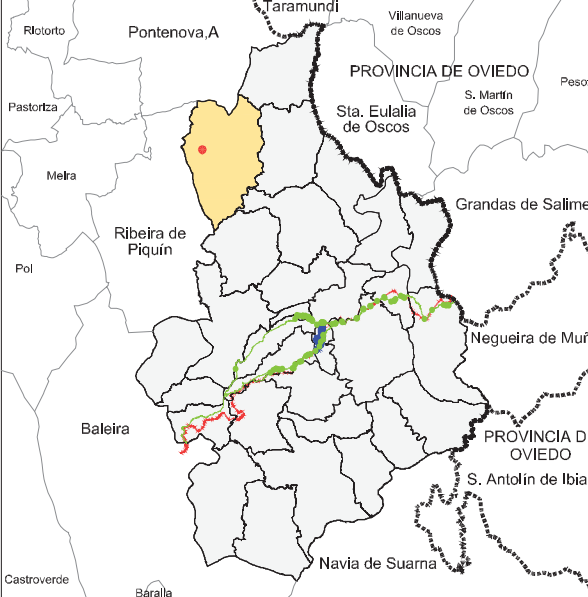
A SECRETARIA ACCIDENTAL,

ASDO.: OLGA LANDEIRA BURGUE





**PLAN XERAL DE ORDENACIÓN MUNICIPAL**  
**CONCELLO DE A FONSAGRADA**



DELIMITACIÓN DO SOLO DE NÚCLEO RURAL  
Superficie Núcleo : 5.756 m<sup>2</sup>.

VIVENDA TRADICIONAL

VIVENDA NOVA

**ORDENANZAS EN SOLO DE NÚCLEO RURAL**

**NÚCLEO HISTÓRICO - TRADICIONAL**  
 Nº de Viv. Existentes = 3  
 Nº Max. de Viv. Edificables = 3 / Parcela Min. = 800m<sup>2</sup>  
 Grao de consolidación do núcleo tradicional : 73%

**DOTACIÓNS LOCAIS E SISTEMAS XERAIS**

DOTACIÓN LOCAL		SISTEMA XERAL
	EQUIPAMENTOS COMUNITARIOS	
	ZONAS VERDES E ESPAZOS LIBRES V-01: 328 m <sup>2</sup> .	
	INFRAESTRUCTURAS E COMUNICACIÓNS	

**ALIÑACIÓNS E RASANTES**

- ALIÑACIÓN DO VIAL
- ALIÑACIÓN DO VIAL REGULARIZADA
- LIÑA DE RETRANQUEO ( 3m. CON RESPECTO AO PECHO DE PARCELA )
- ANCHO DO VIAL ( E = Existente )

**SOLO RÚSTICO DE PROTECCIÓN**

	S.R.P.E.N. Solo Rústico Protección Espazos Naturais		S.R.P.AU. Solo Rústico Protección Augos
	S.R.P.I. Solo Rústico Protección Infraestructuras	<span style="border-bottom: 1px dashed red; width: 20px; display: inline-block; margin-right: 5px;"></span> LIÑA DE AFECIÓN	

**PROTECCIÓN DE BENS CATALOGADOS**

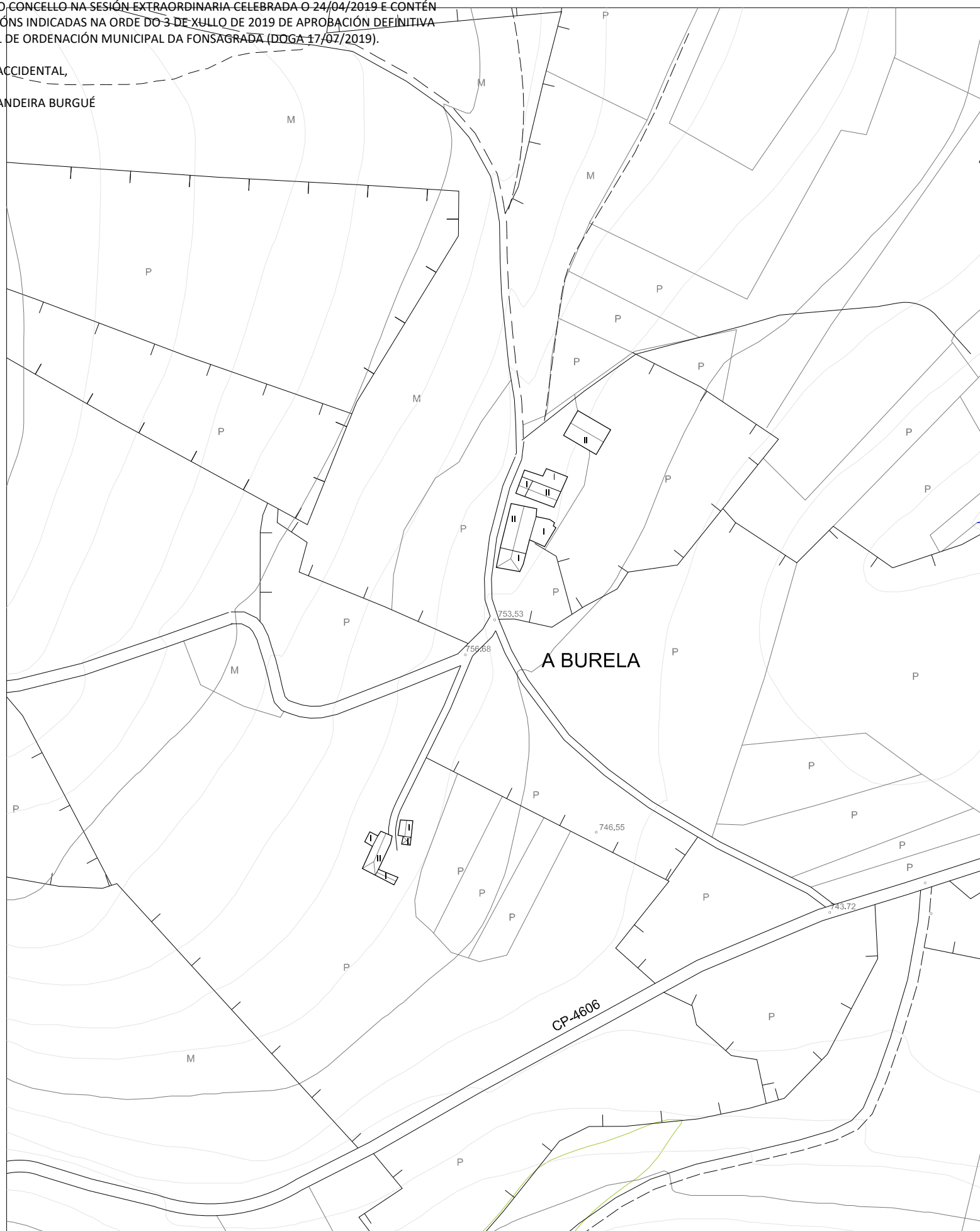
GA27018055	B.I.C. PROTECCIÓN INTEGRAL G-I		CONTORNO DE PROTECCIÓN G-II-2		CAMIÑO PRIMITIVO
GA27018054	XACEMENTOS ARQUEOLÓXICOS PROTECCIÓN INTEGRAL G-II-1		CONTORNO DE PROTECCIÓN G-II-1		VESTIXIOS HISTÓRICOS
2.1-05	ELEMENTO CATALOGADO		CONTORNO DE PROTECCIÓN DO ELEMENTO CATALOGADO		PROTECCIÓN DO CAMIÑO ( 30 m. )
					TERRITORIO HISTÓRICO

**DELIMITACIÓN DE NÚCLEOS RURAIS**

NÚCLEO	A BURELA	Nº PLANO:	04/01
PARROQUIA	CARBALLIDO ( Sta. María )	COORDENADAS	X: 649383 / Y: 4788965 / Z: 756
			E: 1/2000

ARQUITECTURA, TERRITORIO Y MEDIO AMBIENTE, S.L.

A SECRETARIA ACCIDENTAL,  
ASDO.: OLGA LANDEIRA BURGUE



**LEGENDA**

- VIVENDA TRADICIONAL
- VIVENDA NON TRADICIONAL
- ANEXOS VIVENDA
- EDIFICIO AGROPECUARIO TRADICIONAL
- EDIFICIO AGROPECUARIO NOVO
- EDIFICIO EN RUINA
- EDIFICIO PÚBLICO
- USOS TERCIARIOS
- VIAS ESTRUCTURANTES

**VIVENDA TRADICIONAL TIPO**

**CLASIFICACIÓN ARQUITECTÓNICA**

1ª CATEGORÍA Núcleo con alteración mínima nas edificacións tradicionais.	
2ª CATEGORÍA Núcleo con alteracións edificatorias inferiores ó 25% do total construído.	
3ª CATEGORÍA Núcleo con alteracións edificatorias inferiores ó 50% do total construído.	<b>X</b>
4ª CATEGORÍA Núcleo con escaso valor arquitectónico.	

**INFRAESTRUCTURA VIARIA :**

- Rede Primaria Básica
- Rede Secundaria
- Rede Deputacións e Concello
- Pistas asfaltadas
- Camiños

**ELECTRICIDADE**

- - - Liñas eléctricas media e alta tensión
- T Transformador
- Alumeado

**ABASTECIMENTO**

- Rede de abastecimento
- Depósito de auga
- Fontes e Pozos

**SANEAMENTO**

- Rede de saneamiento
- Punto de verquido
- Depuración

**CARACTERÍSTICAS DEMOGRÁFICAS E PRODUCTIVAS**

<b>Nº DE HABITANTES</b> *Datos do IGE	<b>Nº DE VIVENDAS</b>		TRADICIONAIS		<b>Nº DE EDIFICIOS AGROPECUARIOS</b>	TRADICIONAIS		<b>ORIENTACIÓN PRODUCTIVA</b>	AGROPECUARIA	X
	ANO 2000	ANO 2014	<b>4</b>	Ocupada		2	<b>7</b>		NON TRADICIONAIS	3
<b>5</b>	<b>4</b>	Ocupada		1	<b>0</b>	RUINA		0	SERVICIOS	
		Segunda Vivenda	0					INDUSTRIAL		
		Segunda Vivenda	1							
		Baleira	0							
		Baleira	0							
		Baleira	0							
		Baleira	0							

OBSERVACIÓNS :

**ENTIDADES POBOACIONAIS - INFORMACIÓN**

<b>NÚCLEO</b>	<b>A BURELA</b>	<b>Nº PLANO:</b>
<b>PARROQUIA</b>	<b>CARBALLIDO (Sta. María)</b>	<b>04/01-B</b>
<b>COORDENADAS</b>	X: 649377 / Y: 4788922 / Z: 765	<b>E: 1/2000 - 1/4000</b>

DIVEGA, S.L. ARQUITECTURA, TERRITORIO Y MEDIO AMBIENTE, S.L.