

CARACTERÍSTICAS MORFO-ESTRUTURAIS E DE SITUACIÓN

Distancia á Capital do Concello	1-2 Kilómetros	
	2-4 Kilómetros	
	4-6 Kilómetros	
	>6 Kilómetros	X
Disposición Topográfica	Montaña	
	Media ladeira	X
	Val	
Estrutura morfolóxica	Nuclear con caserío denso	
	Nuclear con caserío claro	X
	Polinuclear con caserío denso	
	Polinuclear con caserío claro	
	Nuclear en nebulosa	

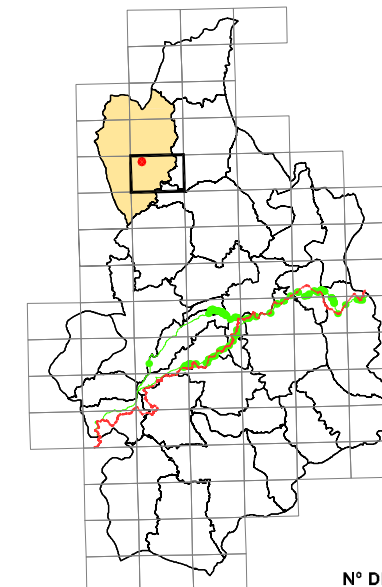
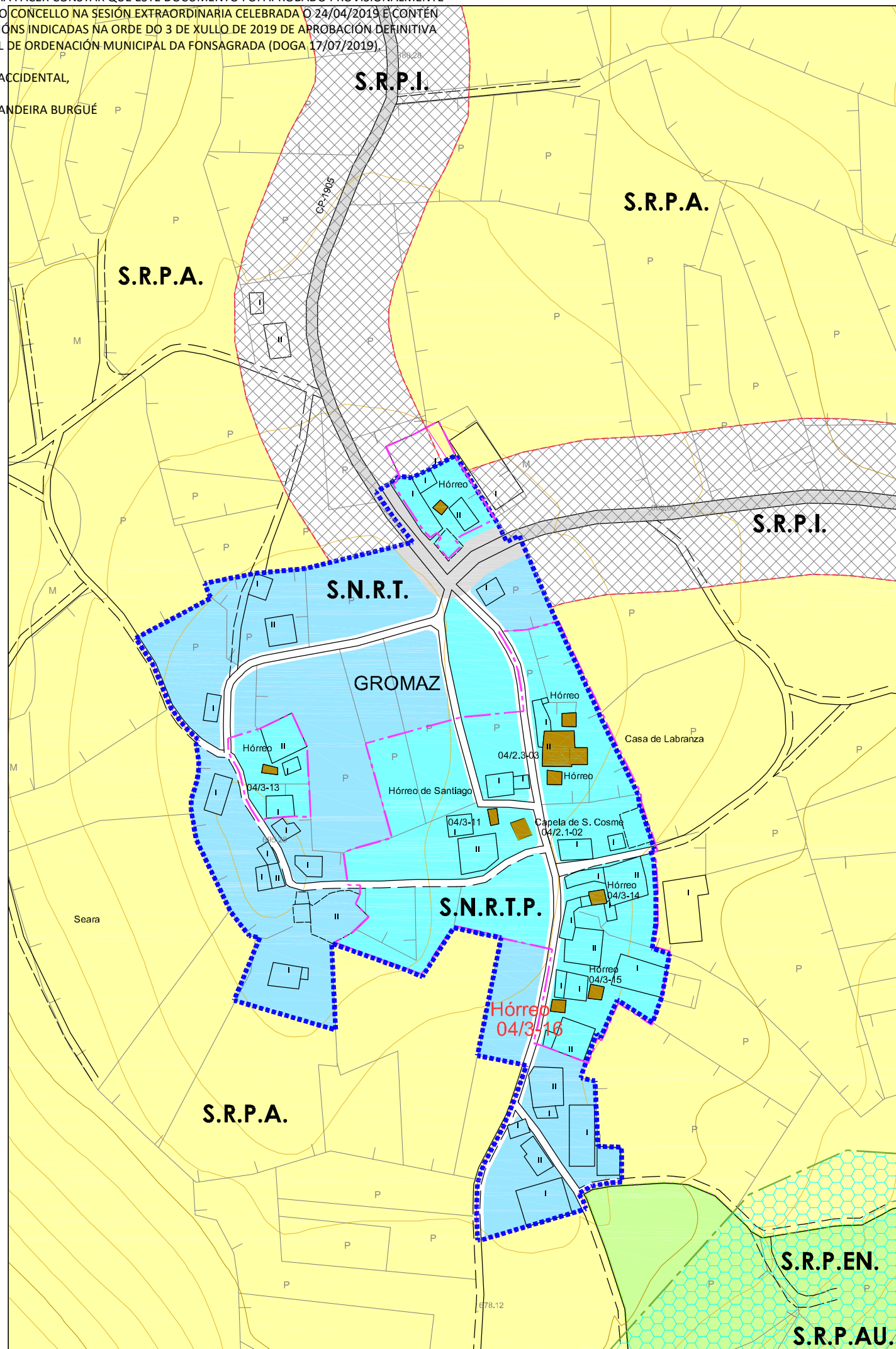
ENTIDADES POBOACIONAIS - INFORMACIÓN

NÚCLEO	GROMAZ	Nº PLANO:
PARROQUIA	CARBALLIDO (Sta. María)	04/04-A
COORDENADAS	X: 651377 / Y: 4787838 / Z: 695	E: 1/2000

DILIXENCIA PARA FACER CONSTAR QUE ESTE DOCUMENTO FOI APROBADO PROVISIONALMENTE POLO PLENO DO CONCELLO NA SESIÓN EXTRAORDINARIA CELEBRADA O 24/04/2019 E CONTÉN AS MODIFICACIÓNS INDICADAS NA ORDE DO 3 DE XULLO DE 2019 DE APROBACIÓN DEFINITIVA DO PLAN XERAL DE ORDENACIÓN MUNICIPAL DA FONSAGRADA (DOGA 17/07/2019).

A SECRETARIA ACCIDENTAL,

ASDO.: OLGA LANDEIRA BURGÜE



Nº DE HOJA: 04962

CATÁLOGO DE BENS PROTEXIDOS

CONSTRUCCIÓN ETNOGRÁFICAS

SITUACIÓN E ACCESO : Atópase no núcleo de Gromaz. O acceso é bo.

ADSCRIPCIÓN TIPOLÓXICA : Hórreo Asturiano-Lucense

PROTECCIÓN : INTEGRAL

CONSERVACIÓN : Boa.

TITULARIDADE: Privada

ORDENANZA: Solo Núcleo Rural Tradicional Protección.

DESCRIPCIÓN: Edificación situada á beira do vial público no núcleo de Gromaz.

Hórreo sobre muretes de mampostería e apoiado en catro pés de madeira con tomarratos.

O espazo que queda debaixo da cámara úsase para gardalo carro, a leña ou os apeiros de labranza.

A cámara aséntase sobre a grade, que apoia nos tomarratos, e que está formada por catro trabes de sección considerable e por un peche de táboas de madeira colocadas en vertical.

Ten unha única porta de acceso, nun dos lados, entregándose na parte superior a outro conxunto de trabes que apoian nos esteos que forman os esquinais que soportan todo o peso da cuberta.

Cuberta a catro augas de lousa con estrutura de vigas de madeira.

OBRAS PERMITIDAS: Mantemento, Conservación, Restauración e Consolidación.

MEDIDAS DE PROTECCIÓN E MELLORAS:

<b>GA27018055</b> S.I.C. PROTECCIÓN INTEGRAL G-I	<b>GA27018054</b> XACEMENTOS ARQUEOLÓXICOS PROTECCIÓN INTEGRAL G-II	2.1-05 ELEMENTO CATALOGADO	CONTORNO DE PROTECCIÓN G-I-R	CONTORNO DE PROTECCIÓN G-II	CONTORNO DE PROTECCIÓN DO BEN CATALOGADO	CAMIÑO PRIMITIVO	VESTIÑOS HISTÓRICOS	PROTECCIÓN DO CAMIÑO (30m.)	TERRITORIO HISTÓRICO
--	---	-------------------------------	------------------------------	-----------------------------	--	------------------	---------------------	-----------------------------	----------------------

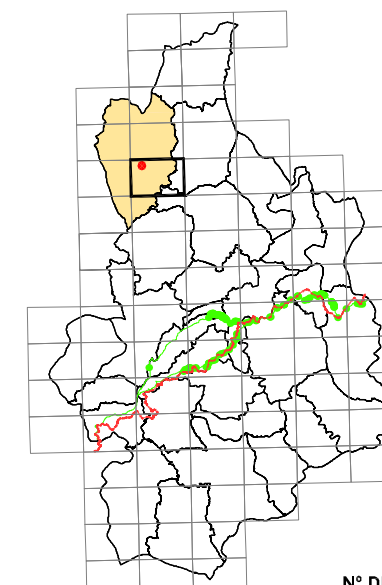
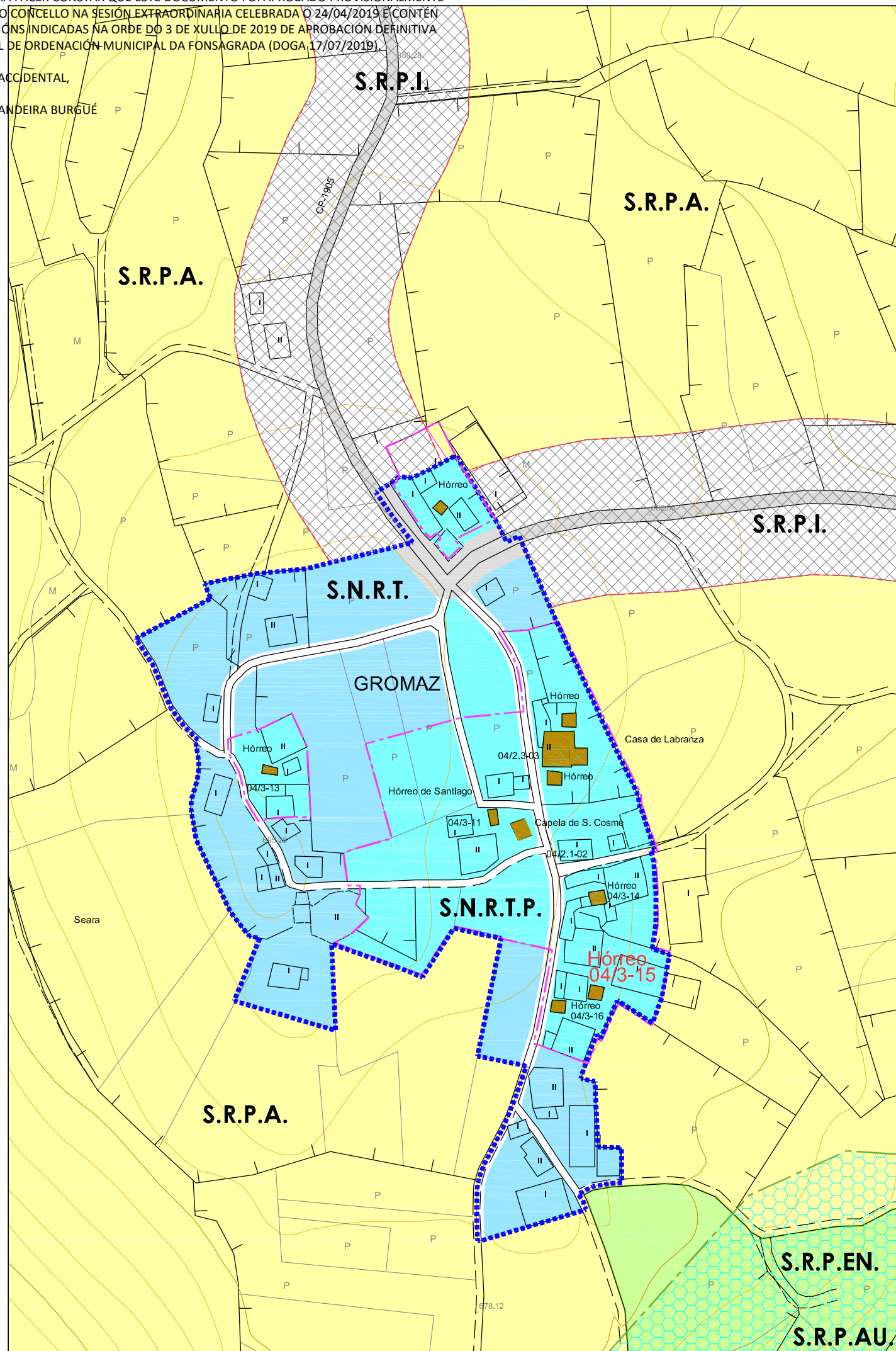
HÓRREO DE SANTIAGO

Núcleo	GROMAZ		
Parroquia	CARBALLIDO (Sta. María)		
Coordenadas UTM UTM-ED50 (EPSG:31429)	X : 651401	Y : 4787755	Z : 684
Escala : 1/2000	Ref. : 04 / 3-16		



DILIXENCIA PARA FACER CONSTAR QUE ESTE DOCUMENTO FOI APROBADO PROVISIONALMENTE POLO PLENO DO CONCELLO NA SESIÓN EXTRAORDINARIA CELEBRADA O 24/04/2019 E CONTÉN AS MODIFICACIÓNS INDICADAS NA ORDE DO 3 DE XULLO DE 2019 DE APROBACIÓN DEFINITIVA DO PLAN XERAL DE ORDENACIÓN MUNICIPAL DA FONSAGRADA (DOGA 17/07/2019).

A SECRETARIA ACCIDENTAL,  
ASDO.: OLGA LANDEIRA BURGUE



Nº DE HOJA: 04962

CATÁLOGO DE BENS PROTEXIDOS

CONSTRUCCIÓN ETNOGRÁFICAS

SITUACIÓN E ACCESO : Atópase no núcleo de Gromaz. O acceso é bo.

ADSCRIPCIÓN TIPOLÓXICA : Hórreo Asturiano-Lucense

PROTECCIÓN : INTEGRAL

CONSERVACIÓN : Boa.

TITULARIDADE: Privada

ORDENANZA: Solo Núcleo Rural Tradicional Protección

DESCRIPCIÓN: Edificación situada preto do vial público no núcleo de Gromaz.

Hórreo situado sobre tres pilastras de pedra e unha de formigón de diferentes altura debido á pendente do terreo e apoiada en catro pés de madeira con tomarratos.

O espazo que queda debaixo da cámara úsase para gardalo carro, a leña ou os apeiros de labranza.

A cámara aséntase sobre a grade, que se apoia nos tomarratos, e está formada por catro traves de sección considerable e por un peche de táboas colocadas en vertical e a tope.

Ten unha única porta, situada nun dos lados, entregándose na parte superior a outro conxunto de traves que apoian nos esteos que forman os esquinais e soportan todo o peso da cuberta.

Cuberta a catro augas de estrutura de vigas de madeira.

OBRAS PERMITIDAS: Mantemento, Conservación, Restauración e Consolidación.

MEDIDAS DE PROTECCIÓN E MELLORAS:  
- Reposición elementos orixinais alterados.

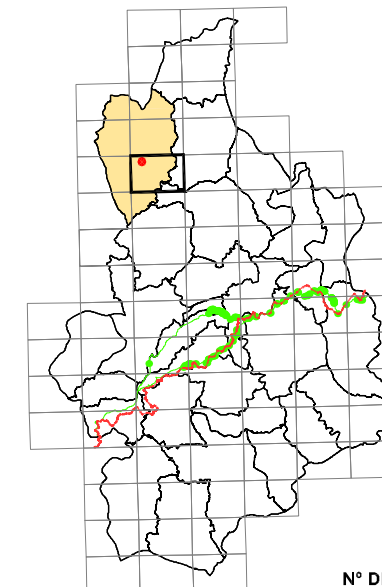

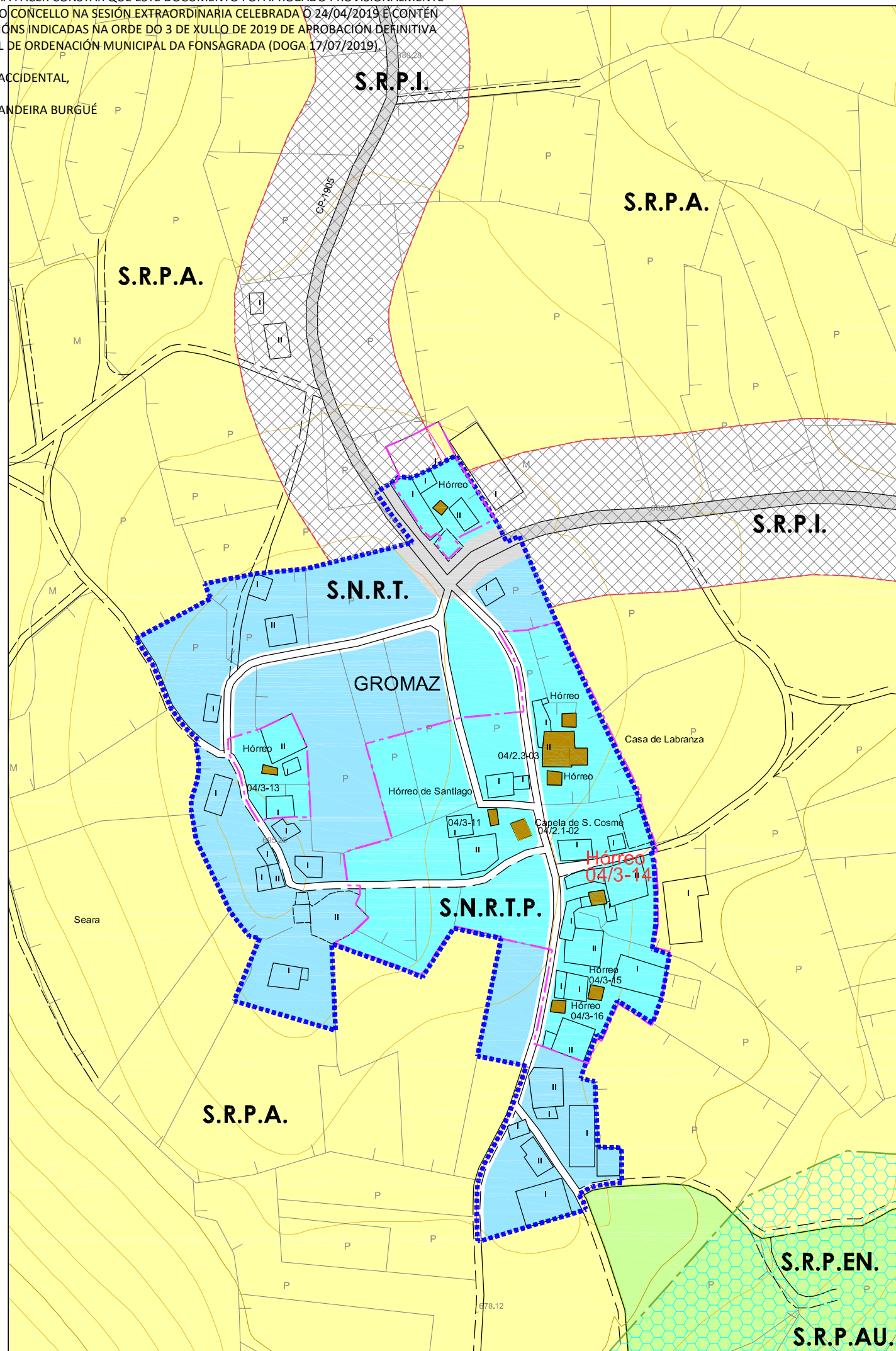
<b>GA27018055</b> S.I.C. PROTECCIÓN INTEGRAL G-I	<b>GA27018054</b> XACEMENTOS ARQUEOLÓXICOS PROTECCIÓN INTEGRAL G-II	2.1-05 ELEMENTO CATALOGADO
CAMIÑO PRIMITIVO	VESTIÑOS HISTÓRICOS	PROTECCIÓN DO CAMIÑO (30m.)
		TERRITORIO HISTÓRICO

HÓRREO DE SANTIAGO			
Núcleo	GROMAZ		
Parroquia	CARBALLIDO (Sta. María)		
Coordenadas UTM UTM:ED50 (EPSG:31429)	X : 651416	Y : 478776	Z : 682
Escala : 1/2000	Ref. : 04 / 3-15		

DILIXENCIA PARA FACER CONSTAR QUE ESTE DOCUMENTO FOI APROBADO PROVISIONALMENTE POLO PLENO DO CONCELLO NA SESIÓN EXTRAORDINARIA CELEBRADA O 24/04/2019 E CONTÉN AS MODIFICACIÓNS INDICADAS NA ORDE DO 3 DE XULLO DE 2019 DE APROBACIÓN DEFINITIVA DO PLAN XERAL DE ORDENACIÓN MUNICIPAL DA FONSAGRADA (DOGA 17/07/2019).

A SECRETARIA ACCIDENTAL,

ASDO.: OLGA LANDEIRA BURGÜE



Nº DE HOJA: 04962

CATÁLOGO DE BENS PROTEXIDOS  
CONSTRUCCIÓN ETNOGRÁFICAS

SITUACIÓN E ACCESO : Atópase no núcleo de Gromaz. O acceso é bo.

ADSCRIPCIÓN TIPOLÓXICA : Hórreo Asturiano-Lucense

PROTECCIÓN : INTEGRAL

CONSERVACIÓN : Regular

TITULARIDADE: Privada

ORDENANZA: Solo Núcleo Rural Tradicional Protección

DESCRIPCIÓN: Edificación situada preto dun vial público no núcleo de Gromaz.

Hórreo situado sobre un alpendre de mampostería e apoiada en catro pés de madeira con tomaratos.

O espazo que queda debaixo da cámara úsase como almacén.

A cámara aséntase sobre a grade, que se apoia nos tomaratos, formada por catro trabes de sección considerable e por un peche de táboas de madeira colocadas en vertical e a tope. Conta cun corredor pechado.

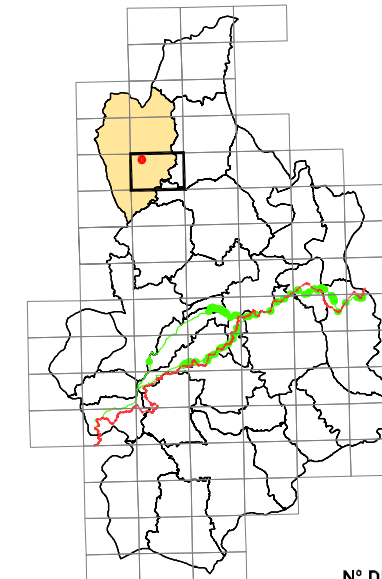
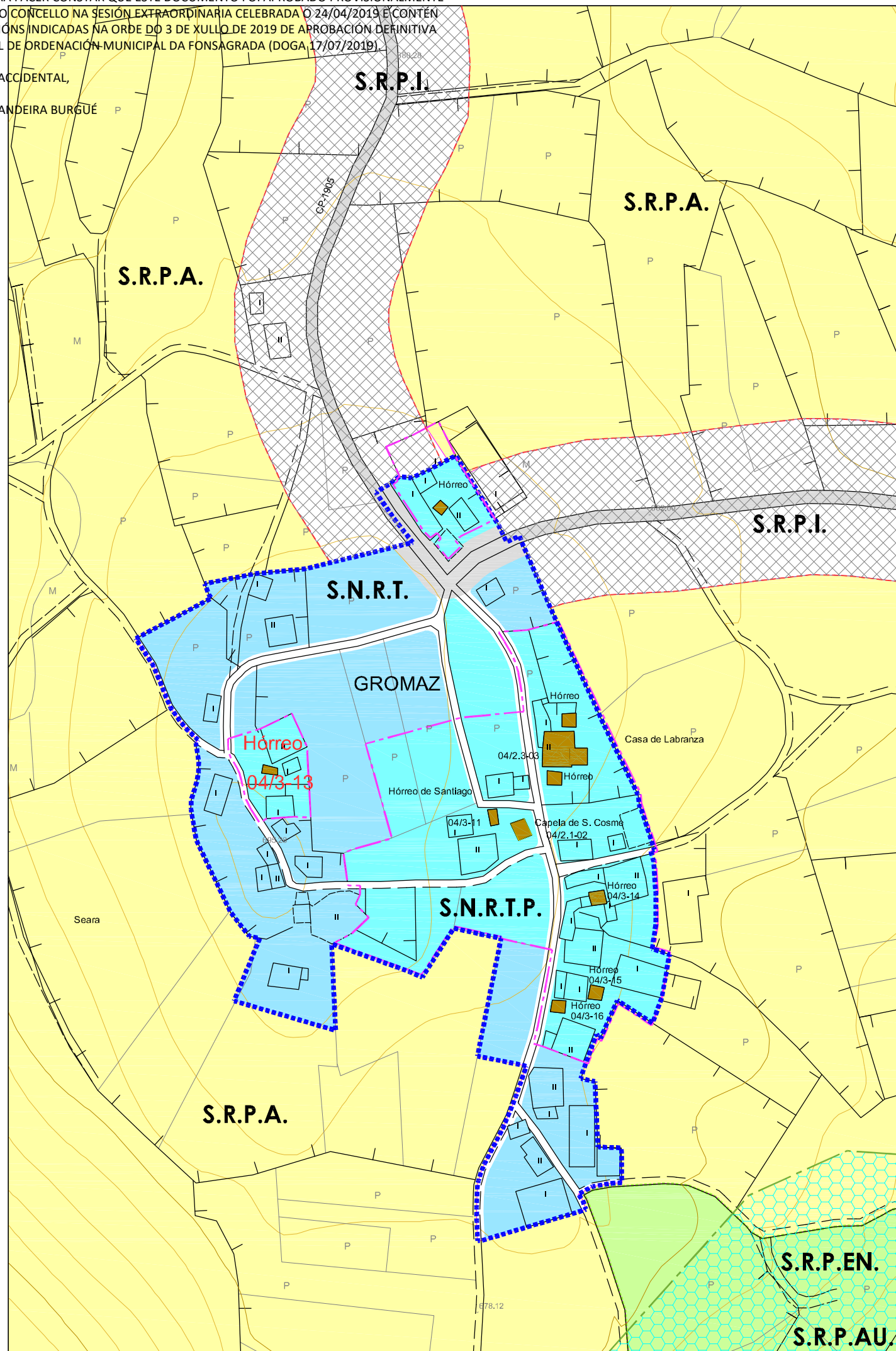
Ten unha única porta de acceso, nun dos lados, entregándose na parte superior a outro conxunto de trabes que apoia nos esteos que forman os esquinais que soportan todo o peso da cuberta. Cuberta a catro augas de lousa con estrutura de vigas de madeira.

OBRAS PERMITIDAS: Mantemento, Conservación, Restauración e Consolidación.

MEDIDAS DE PROTECCIÓN E MELLORAS:  
- Tratamento de madeiras.

<b>GA27018055</b> S.I.C. PROTECCIÓN INTEGRAL G-I	<b>GA27018054</b> XACEMENTOS ARQUEOLÓXICOS PROTECCIÓN INTEGRAL G-II	2.1-05 ELEMENTO CATALOGADO
CAMIÑO PRIMITIVO	CONTORNO DE PROTECCIÓN G-I	CONTORNO DE PROTECCIÓN DO BEN CATALOGADO
VESTIDOS HISTÓRICOS	CONTORNO DE PROTECCIÓN G-II	TERRITORIO HISTÓRICO
		PROTECCIÓN DO CAMIÑO (30m.)

HÓRREO DE SANTIAGO			
Núcleo	GROMAZ		
Parroquia	CARBALLIDO (Sta. María)		
Coordenadas UTM UTM-ED50 (EPSG:3209)	X : 651417	Y : 4787799	Z : 682
Escala : 1/2000	Ref. : 04 / 3-14		



Nº DE HOJA: 04962

**CATÁLOGO DE BENS PROTEXIDOS**  
**CONSTRUCCIÓN ETNOGRÁFICAS**

SITUACIÓN E ACCESO : Atópase no núcleo de Gromaz. O acceso é bo.

ADSCRIPCIÓN TIPOLÓXICA : Hórreo

PROTECCIÓN : INTEGRAL

CONSERVACIÓN : Regular

TITULARIDADE: Privada

ORDENANZA: Solo Núcleo Rural Tradicional Protección.

DESCRIPCIÓN: Edificación situada preto dun vial público no núcleo de Gromaz.  
Hórreo tipoloxicamente alleo a Fonsagrada de planta rectangular estreita sobre dúas cepas de mampostería de xisto, nos que se apoían dúas vigas de madeira sobre as que monta o piso e o cerramento mixto de mampostería de xisto e táboas de madeira colocadas en vertical. Cuberta de lousa a dúas augas.  
Trátase dun hórreo orientado a almacenamento de millo, cultivo non habitual na Fonsagrada, dada a súa altitude, razón pola que este hórreo se trate dunha excepción.

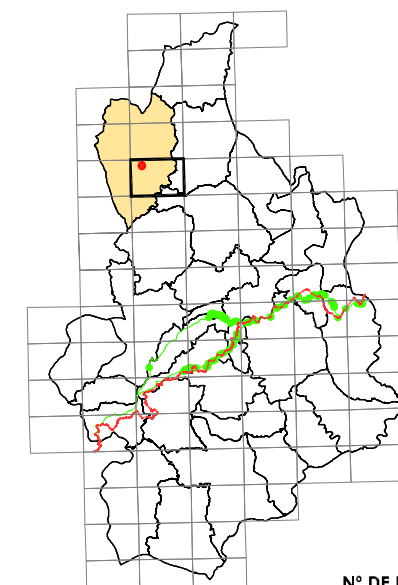

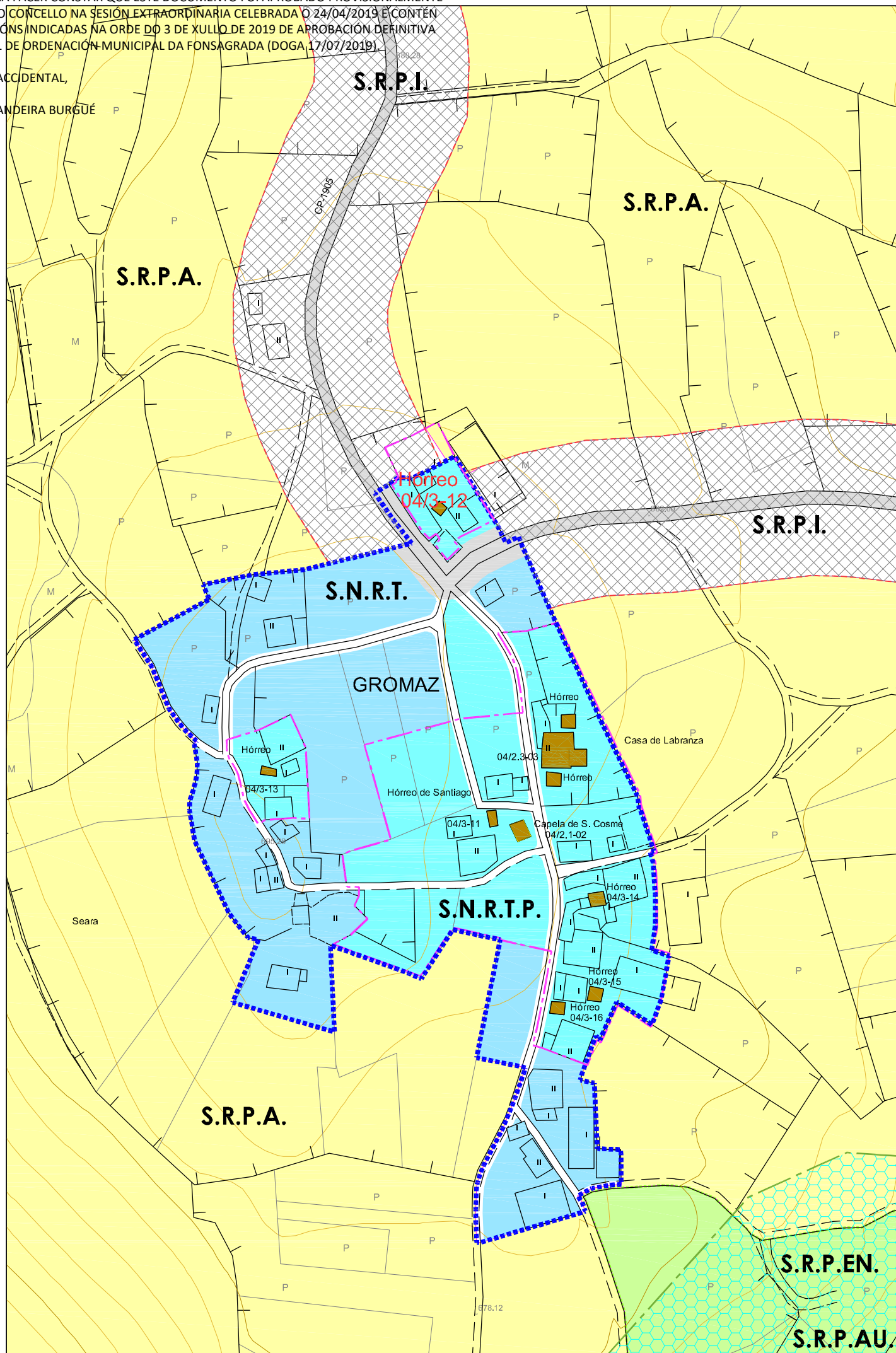
**OBRAS PERMITIDAS:** Mantemento, Conservación, Restauración e Consolidación.

**MEDIDAS DE PROTECCIÓN E MELLORAS:**  
- Restauración da estrutura de cuberta e cuberta.

<b>GA27018055</b> S.I.C. PROTECCIÓN INTEGRAL G-I	<b>GA27018054</b> XACEMENTOS ARQUEOLÓXICOS PROTECCIÓN INTEGRAL G-II	2.1-05 ELEMENTO CATALOGADO
CONTORNO DE PROTECCIÓN G-I-2	CONTORNO DE PROTECCIÓN G-II	CONTORNO DE PROTECCIÓN DO BEN CATALOGADO
CAMIÑO PRIMITIVO	VESTIÑOS HISTÓRICOS	PROTECCIÓN DO CAMIÑO (30m.)
TERRITORIO HISTÓRICO		

HÓRREO DE SANTIAGO			
Núcleo	GROMAZ		
Parroquia	CARBALLIDO (Sta. María)		
Coordenadas UTM UTM-ED50 (EPSG:31429)	X : 651279	Y : 4787854	Z : 695
Escala : 1/2000	<b>Ref. : 04 / 3-13</b>		

A SECRETARIA ACCIDENTAL,  
ASDO.: OLGA LANDEIRA BURGUE



Nº DE HOJA: 04962

**CATÁLOGO DE BENS PROTEXIDOS**  
**CONSTRUCCIÓN ETNOGRÁFICAS**

SITUACIÓN E ACCESO : Atópase no núcleo de Gromaz. O acceso é bo.

ADSCRIPCIÓN TIPOLÓXICA : Hórreo Asturiano-Lucense

PROTECCIÓN : INTEGRAL

CONSERVACIÓN : Boa.

TITULARIDADE: Privada

ORDENANZA: Solo Núcleo Rural Tradicional Protección.

DESCRIPCIÓN: Edificación situada á beira dun vial público no núcleo de Gromaz.  
Hórreo situado sobre pés de madeira con tornarratos e apoiados en cinco bases de pedra.  
A cámara aséntase sobre a grade, que se apoia nos tornarratos, está formada por catro traves de sección considerable e por un peche de táboas de madeira colocadas en vertical e a tope con corredor.  
Ten unha única porta de acceso, nun dos lados, entregándose na parte superior a outro conxunto de traves que apoian nos esteos que forman os esquinas e soportan todo o peso da cuberta que leva unha elemental estrutura de madeira.  
Cuberta a catro augas de lousa.  
Accédese ó interior por medio dunha escaleira de pedra.

**OBRAS PERMITIDAS:** Mantemento, Conservación, Restauración e Consolidación.

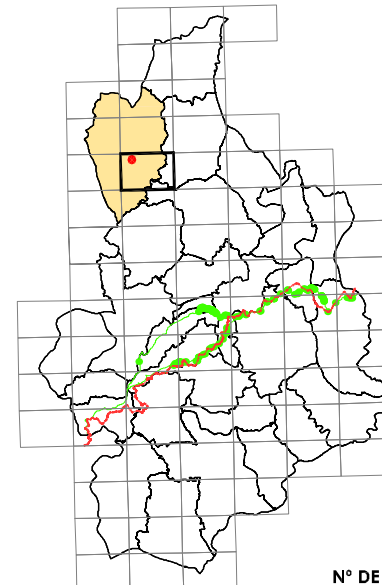
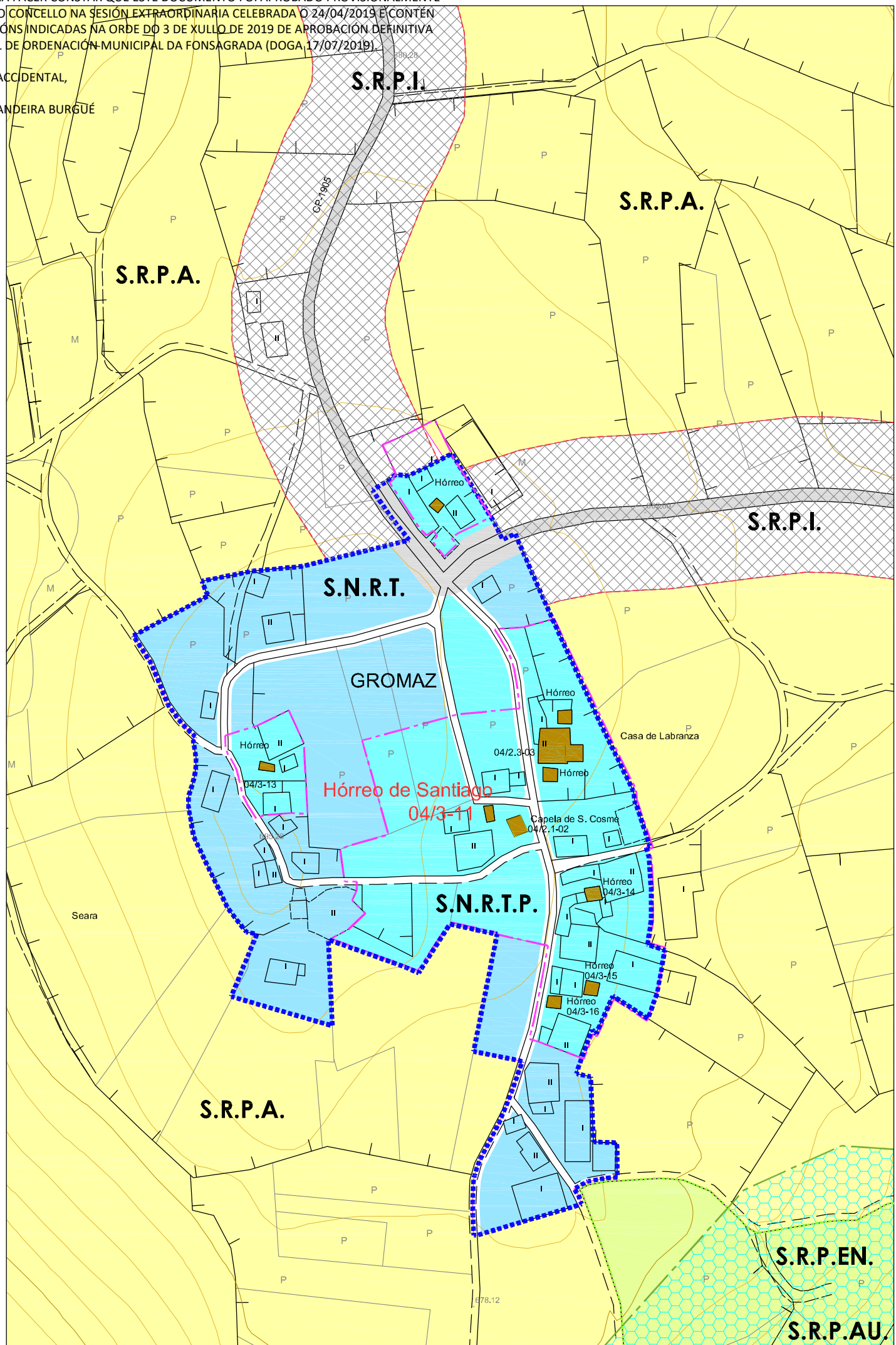
**MEDIDAS DE PROTECCIÓN E MELLORAS:**  
-Tratamento de madeiras.

<b>GA27018055</b> S.I.C. PROTECCIÓN INTEGRAL G-I	<b>GA27018054</b> XACEMENTOS ARQUEOLÓXICOS PROTECCIÓN INTEGRAL G-II	2.1-05 ELEMENTO CATALOGADO
CAMIÑO PRIMITIVO	VESTIDOS HISTÓRICOS	PROTECCIÓN DO CAMIÑO (30m.)
CAMIÑO PRIMITIVO	VESTIDOS HISTÓRICOS	PROTECCIÓN DO CAMIÑO (30m.)

HÓRREO DE SANTIAGO			
Núcleo	GROMAZ		
Parroquia	CARBALLIDO (Sta. María)		
Coordenadas UTM UTM-ED50 (EPSG:31429)	X : 651351	Y : 4787964	Z : 688
Escala : 1/2000	Ref. : 04 / 3-12		

DILIXENCIA PARA FACER CONSTAR QUE ESTE DOCUMENTO FOI APROBADO PROVISIONALMENTE POLO PLENO DO CONCELLO NA SESIÓN EXTRAORDINARIA CELEBRADA O 24/04/2019 E CONTÉN AS MODIFICACIÓNS INDICADAS NA ORDE DO 3 DE XUÑO DE 2019 DE APROBACIÓN DEFINITIVA DO PLAN XERAL DE ORDENACIÓN MUNICIPAL DA FONSAGRADA (DOGA 17/07/2019).

A SECRETARIA ACCIDENTAL,  
ASDO.: OLGA LANDEIRA BURGUE



Nº DE HOJA: 04962

CATÁLOGO DE BENS PROTEXIDOS  
CONSTRUCCIÓN ETNOGRÁFICAS

SITUACIÓN E ACCESO : Atópase no núcleo de Gromaz. O acceso é bo.

ADSCRIPCIÓN TIPOLÓXICA : Hórreo

PROTECCIÓN : INTEGRAL

CONSERVACIÓN : Boa.

TITULARIDADE: Privada

ORDENANZA: Solo Núcleo Rural Tradicional Protección

DESCRIPCIÓN: Edificación situada no centro do núcleo de Gromaz á beira dun vial público.

Hórreo de tipo cabazo ou "cabaceiro" de uns 40-50 anos. Construción de planta rectangular de 4 x 6,5 m., aínda que non é tan alongado como o tipo máis occidental.

Estrutura formada por dous muretes de mampostería de xisto, nos que se apoian dúas vigas de madeira, sobre as que se monta o entarimado do piso, e os peches, e outras dúas vigas sobre as que se constrúe a cuberta a catro augas.

É interesante a súa conservación por ser un dos poucos hórreos de planta rectangular da zona.

OBRAS PERMITIDAS: Mantemento, Conservación, Restauración e Consolidación.

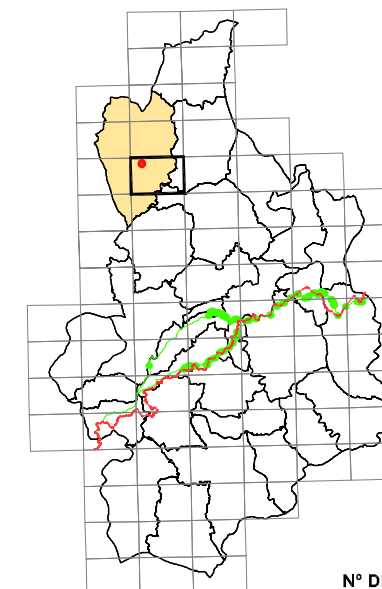
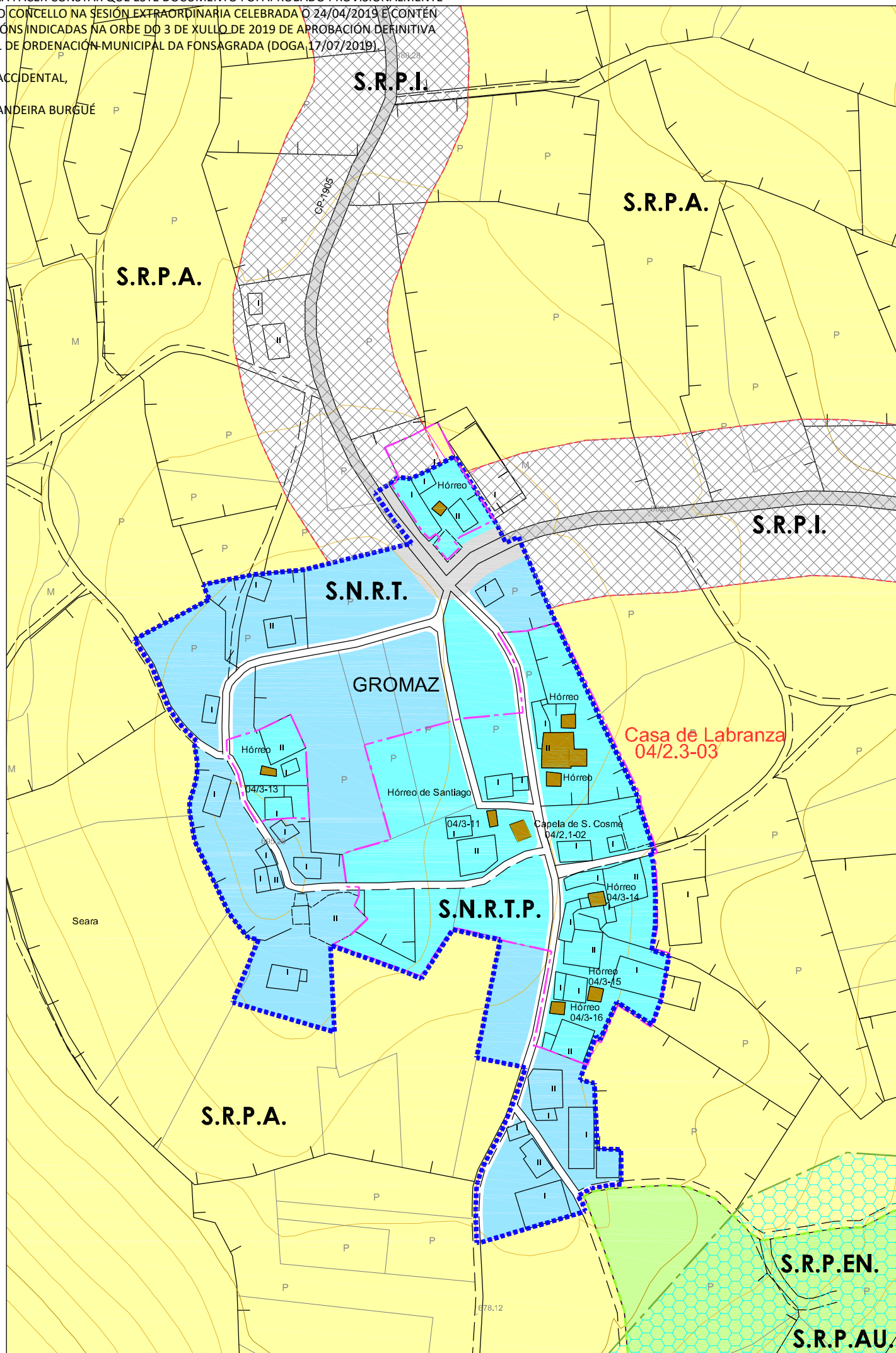
MEDIDAS DE PROTECCIÓN E MELLORAS:  
- Obras de conservación e mantemento.

<b>GA27018055</b> S.I.C. PROTECCIÓN INTEGRAL G-I	<b>GA27018054</b> XACEMENTOS ARQUEOLÓXICOS PROTECCIÓN INTEGRAL G-II	2.1-05 ELEMENTO CATALOGADO	CONTORNO DE PROTECCIÓN G-I-R	CONTORNO DE PROTECCIÓN G-II	CONTORNO DE PROTECCIÓN DO BEN CATALOGADO	CAMIÑO PRIMITIVO	VESTIÑOS HISTÓRICOS	PROTECCIÓN DO CAMIÑO (30m.)	TERRITORIO HISTÓRICO
--	---	-------------------------------	------------------------------	-----------------------------	--	------------------	---------------------	-----------------------------	----------------------

HÓRREO DE SANTIAGO			
Núcleo	GROMAZ		
Parroquia	CARBALLIDO (Sta. María)		
Coordenadas UTM UTM-ED50 (EPSG:3209)	X : 651373	Y : 4787835	Z : 688
Escala : 1/2000	Ref. : 04 / 3-11		

DILIXENCIA PARA FACER CONSTAR QUE ESTE DOCUMENTO FOI APROBADO PROVISIONALMENTE POLO PLENO DO CONCELLO NA SESIÓN EXTRAORDINARIA CELEBRADA O 24/04/2019 E CONTÉN AS MODIFICACIÓNS INDICADAS NA ORDE DO 3 DE XULLO DE 2019 DE APROBACIÓN DEFINITIVA DO PLAN XERAL DE ORDENACIÓN MUNICIPAL DA FONSAGRADA (DOGA 17/07/2019).

A SECRETARIA ACCIDENTAL,  
ASDO.: OLGA LANDEIRA BURGUE



Nº DE HOJA: 04962

CATÁLOGO DE BENS PROTEXIDOS

ARQUITECTURA TRADICIONAL

SITUACIÓN E ACCESO : Atópase no núcleo de Gromaz. O acceso é bo.

ADSCRIPCIÓN TIPOLÓXICA : Casa de Labranza con dous hórreos

PROTECCIÓN : VIVENDA: ESTRUCTURAL / HÓRREOS: INTEGRAL

CONSERVACIÓN : Boa.

TITULARIDADE: Privada

ORDENANZA: Solo Núcleo Rural Tradicional Protección.

DESCRIPCIÓN: Conxunto de edificación formado por: a vivenda, dous hórreos e alpendres. Ten un portón na entrada. A vivenda é de planta rectangular cun corpo de planta cadrada con dúas alturas e baixo cuberta.

Muros de carga de mampostería de xisto e cuberta de lousa. Hórreos tipo Asturiano-Lucense de planta cadrada situado sobre cinco pés de madeira con tornarratos e apoiados en cinco bases de pedra.

A cámara aséntase sobre a grade, que se apoia nos tornarratos, está formada por catro trabes de sección considerable e por un peche de táboas de madeira colocadas en vertical e a tope.

Ten unha única porta de acceso, nun dos lados, entregándose na parte superior a outro conxunto de trabes que apoian nos esteos que forman os esquinas e soportan todo o peso da cuberta que leva unha elemental estrutura de madeira.

Cuberta a catro augas de lousa. Accédese ó interior por medio dunha escadreira de pedra situada a unha certa altura do hórreo.

OBRAS PERMITIDAS: Mantemento, Conservación, Restauración e Consolidación.

MEDIDAS DE PROTECCIÓN E MELLORAS:

- Obras de conservación e mantemento
- Recuperación da fachada de acceso ao alpendre existente no acceso da parcela.

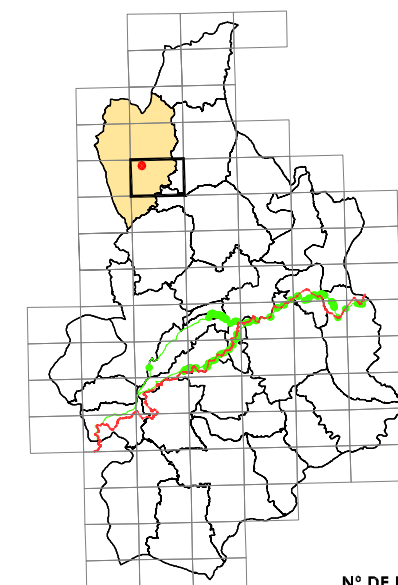
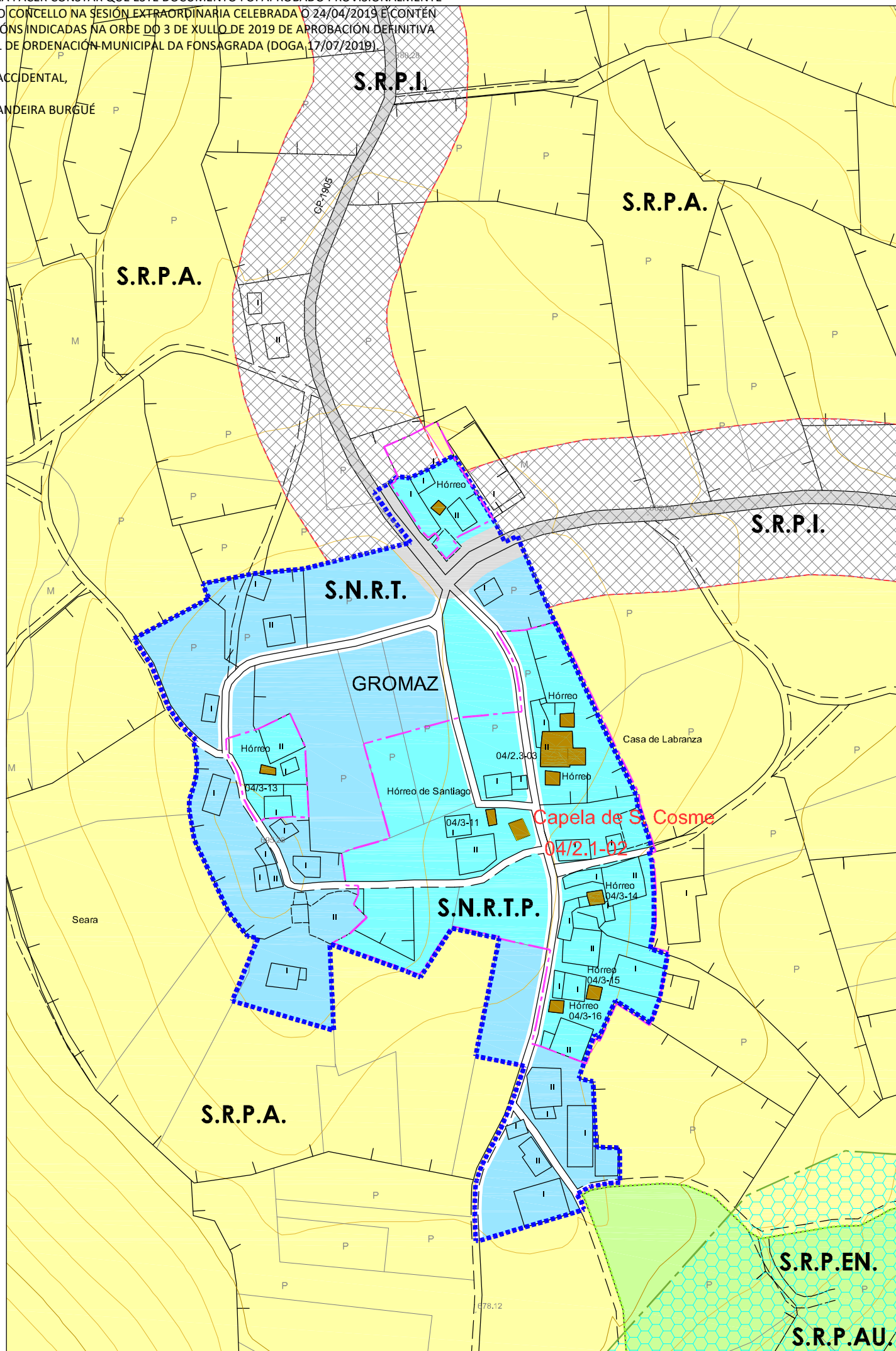
<b>GA27018055</b> S.I.C. PROTECCIÓN INTEGRAL G-I	<b>GA27018054</b> XACEMENTOS ARQUEOLÓXICOS PROTECCIÓN INTEGRAL G-II	2.1-05 ELEMENTO CATALOGADO
CAMINO PRIMITIVO	VESTIÑOS HISTÓRICOS	PROTECCIÓN DO CAMIÑO (30m.)
CONTORNO DE PROTECCIÓN G-I-2	CONTORNO DE PROTECCIÓN G-II	CONTORNO DE PROTECCIÓN DO BEN CATALOGADO
TERRITORIO HISTÓRICO		

CASA DE LABARANZA CON DOUS HÓRREOS

Núcleo	GROMAZ		
Parroquia	CARBALLIDO (Sta. María)		
Coordenadas UTM UTM:EPSG:23029	X : 651402	Y : 4787862	Z : 687
Escala : 1/2000	Ref. : 04 / 2.3-03		



A SECRETARIA ACCIDENTAL,  
ASDO.: OLGA LANDEIRA BURGUE



Nº DE HOJA: 04962

**CATÁLOGO DE BENS PROTEXIDOS**

**ARQUITECTURA RELIXIOSA**

SITUACIÓN E ACCESO : Atópase no núcleo de Gromaz. O acceso é bo.

ADSCRIPCIÓN TIPOLÓXICA : Arquitectura Relixiosa Tradicional

PROTECCIÓN : INTEGRAL

CONSERVACIÓN : Boa.

TITULARIDADE: Privada

ORDENANZA: Solo Núcleo Rural Tradicional Protección.

DESCRIPCIÓN: Capela situada no centro do núcleo de Gromaz. O acceso é por un vial público. Planta rectangular de 8 x 6 m. Cuberta a tres augas. A porta de acceso encóntrase enmarcada por un arco de medio punto de mampostería de xisto. Sobre él atópase a espadana de canteiría que dispón dun corpo e un van cunha pequena campá. Muros de carga de mampostería de xisto e cuberta de lousa con estrutura de vigas de madeira.

OBRAS PERMITIDAS: Mantemento, Conservación, Restauración e Consolidación.

- MEDIDAS DE PROTECCIÓN E MELLORAS:**
- Saneamento de muros de carga.
  - Restauración de Cuberta
  - Restauración de carpinterías

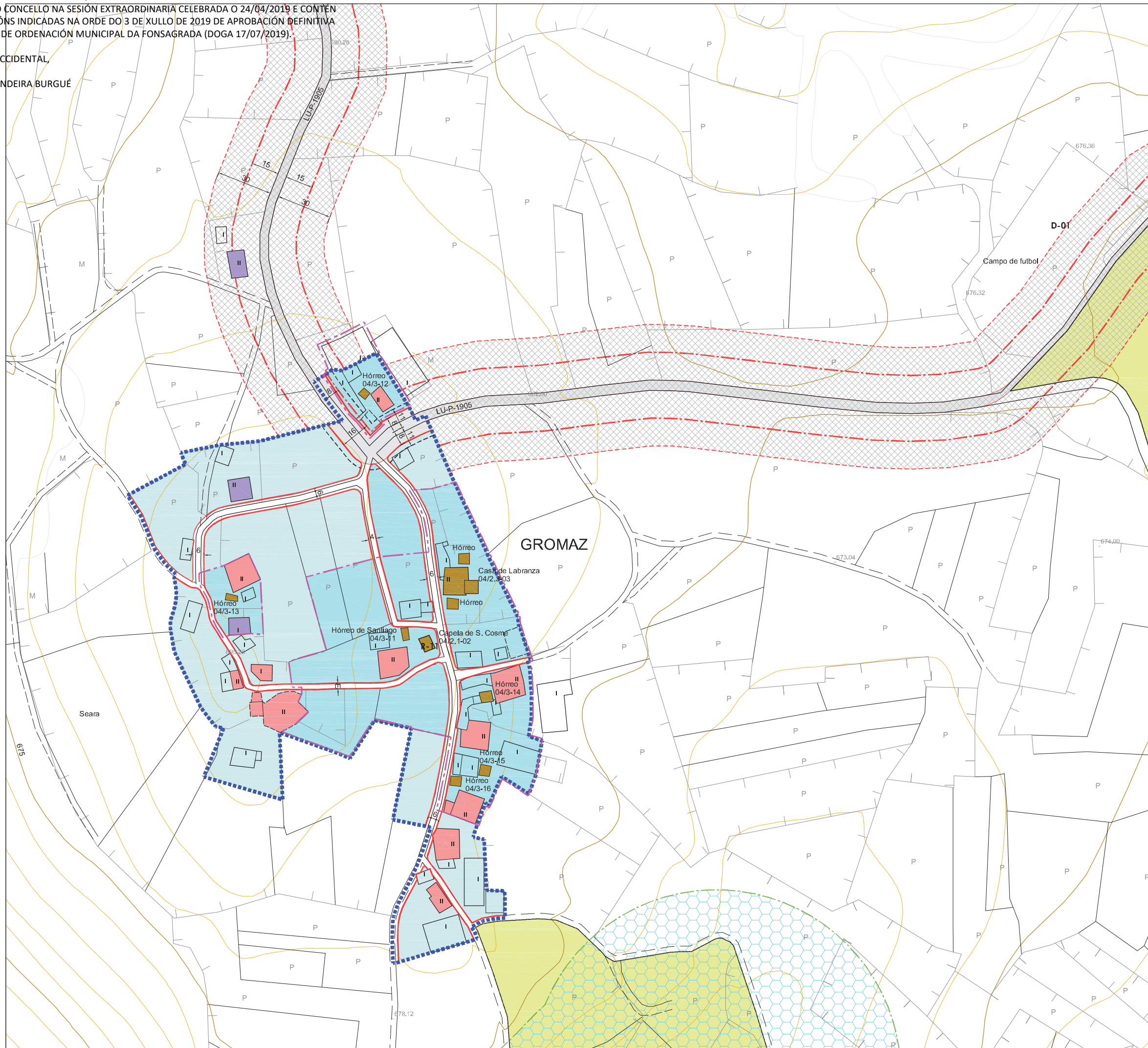
<b>GA27018055</b> S.I.C. PROTECCIÓN INTEGRAL G-I	<b>GA27018054</b> XACEMENTOS ARQUEOLÓXICOS PROTECCIÓN INTEGRAL G-I-1	<b>2.1-05</b> ELEMENTO CATALOGADO	CONTORNO DE PROTECCIÓN G-I-2	CONTORNO DE PROTECCIÓN G-II	CONTORNO DE PROTECCIÓN DO BEN CATALOGADO	CAMIÑO PRIMITIVO	VESTINIOS HISTÓRICOS	PROTECCIÓN DO CAMIÑO (30 m.)	TERRITORIO HISTÓRICO
--	--	--------------------------------------	------------------------------	-----------------------------	--	------------------	----------------------	------------------------------	----------------------


CAPELA DE SAN COSME			
Núcleo	GROMAZ		
Parroquia	CARBALLIDO (Sta. María)		
Coordenadas UTM UTM-ED50 (EPSG:4230)	X : 651385	Y : 4787829	Z : 687
Escala : 1/2000	Ref. : 04 / 2.1-02		

DILIXENCIA PARA FACER CONSTAR QUE ESTE DOCUMENTO FOI APROBADO PROVISIONALMENTE POLO PLENO DO CONCELLO NA SESIÓN EXTRAORDINARIA CELEBRADA O 24/04/2019 E CONTÉN AS MODIFICACIÓNS INDICADAS NA ORDE DO 3 DE XULLO DE 2019 DE APROBACIÓN DEFINITIVA DO PLAN XERAL DE ORDENACIÓN MUNICIPAL DA FONSAGRADA (DOGA 17/07/2019).

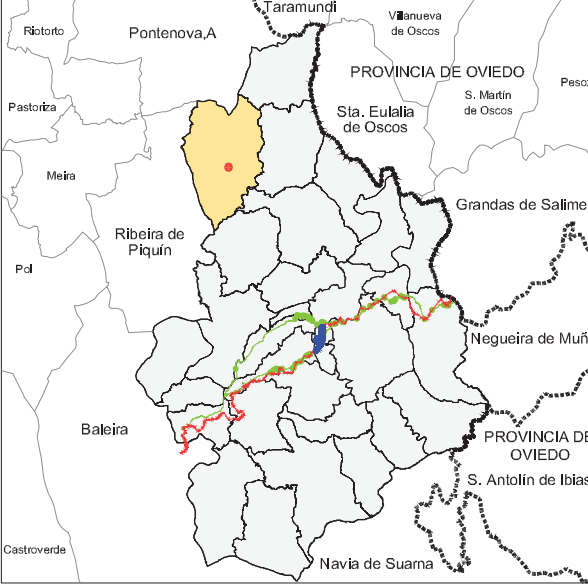
A SECRETARIA ACCIDENTAL

ASDO.: OLGA LANDEIRA BURGUE









**PLAN XERAL DE ORDENACIÓN MUNICIPAL**  
**CONCELLO DE A FONSAGRADA**



DELIMITACIÓN DO SOLO DE NÚCLEO RURAL TRADICIONAL  
Superficie Núcleo : 36.978m<sup>2</sup>.






 VIVENDA TRADICIONAL	 VIVENDA NOVA
---	--

**ORDENANZAS EN SOLO DE NÚCLEO RURAL**




 NÚCLEO RURAL TRADICIONAL	 NÚCLEO RURAL TRADICIONAL - PROTECCIÓN
--	---

Nº de Viv. Existentes = 14  
Nº Max. de Viv. Edificables = 10 / Parcela Min. = 800m<sup>2</sup>  
Grao de consolidación do núcleo tradicional : 53%


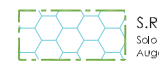


**DOTACIÓNS LOCAIS E SISTEMAS XERAIS**

 DOTACIÓN LOCAL	 EQUIPAMENTOS COMUNITARIOS R: Releivos: R-11 = 47m <sup>2</sup> .	 SISTEMA XERAL
 ZONAS VERDES E ESPAZOS LIBRES	 INFRAESTRUCTURAS E COMUNICACIÓNS	

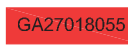









**ALIÑACIÓNS E RASANTES**

-  ALIÑACIÓN DO VIAL
-  ALIÑACIÓN DO VIAL REGULARIZADA
-  LIÑA DE RETRANQUEO ( 3m. CON RESPECTO AO PECHO DE PARCELA )
-  ANCHO DO VIAL ( E = Existente )

**SOLO RÚSTICO DE PROTECCIÓN**

 S.R.P.EN. Solo Rústico Protección Espacios Naturais	 S.R.P.AU. Solo Rústico Protección Augas
 S.R.P.I. Solo Rústico Protección Infraestructuras	 LIÑA DE AFECCIÓN

**PROTECCIÓN DE BENS CATALOGADOS**

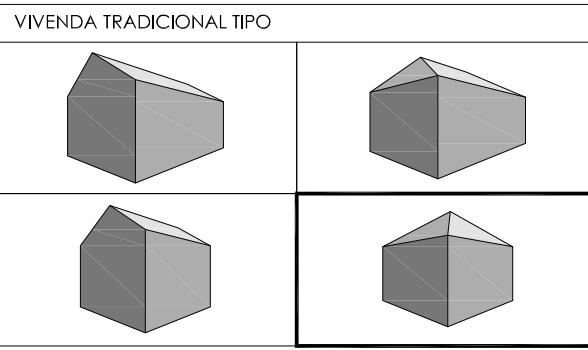
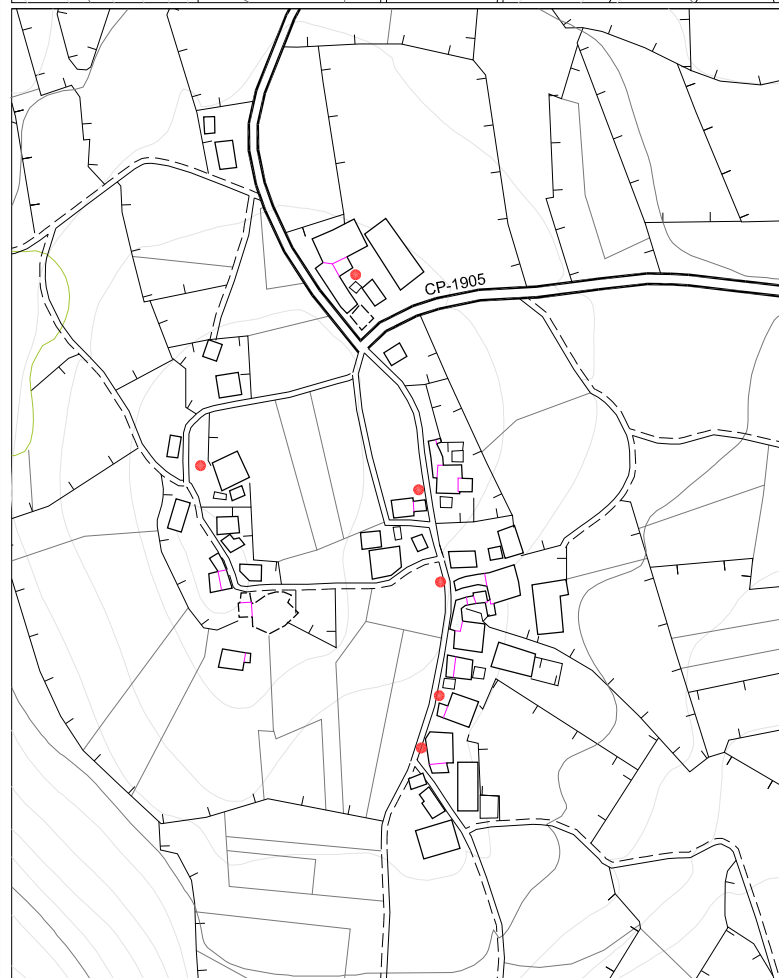
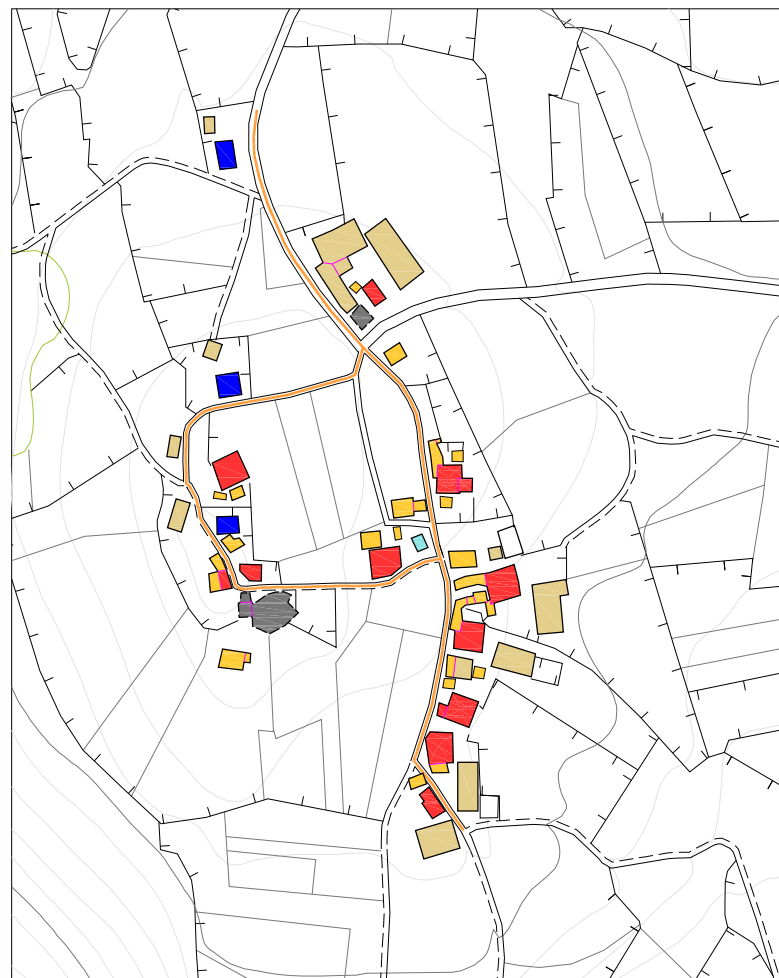
 GA27018055 B.I.C. PROTECCIÓN INTEGRAL G-I	 CONTORNO DE PROTECCIÓN G-II	 CAMIÑO PRIMITIVO
 GA27018054 XACEMENTOS ARQUEOLÓXICOS PROTECCIÓN INTEGRAL G-I	 CONTORNO DE PROTECCIÓN G-II	 VESTIARIOS HISTÓRICOS
 2.1-05 ELEMENTO CATALOGADO	 CONTORNO DE PROTECCIÓN DO ELEMENTO CATALOGADO	 PROTECCIÓN DO CAMIÑO ( 30 m. )
		 TERRITORIO HISTÓRICO

**DELIMITACIÓN DE NÚCLEOS RURAIS**

NÚCLEO	GROMAZ	Nº PLANO:	04/04
PARROQUIA	CARBALLIDO (Sta. María)		
COORDENADAS	X: 651377 / Y: 4787838 / Z: 695		E: 1/2000

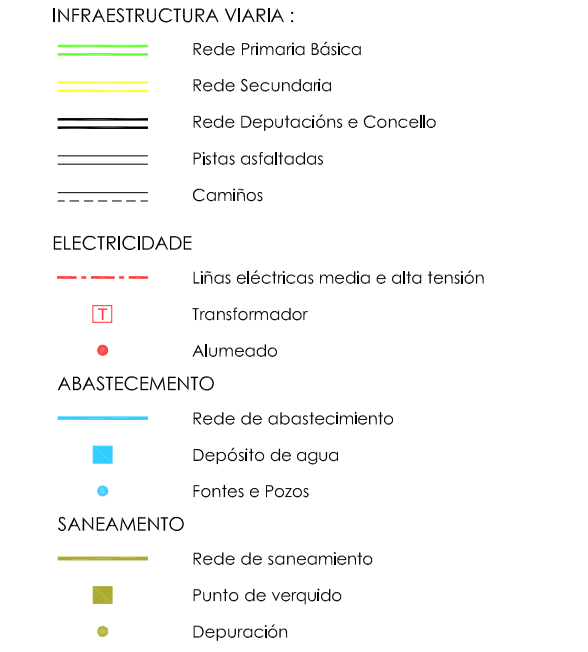
ARQUITECTURA, TERRITORIO Y MEDIO AMBIENTE. SL.

A SECRETARIA ACCIDENTAL,  
ASDO.: OLGA LANDEIRA BURGUE



**CLASIFICACIÓN ARQUITECTÓNICA**

1ª CATEGORÍA Núcleo con alteración mínima nas edificacións tradicionais.	
2ª CATEGORÍA Núcleo con alteracións edificatorias inferiores ó 25% do total construído.	<b>X</b>
3ª CATEGORÍA Núcleo con alteracións edificatorias inferiores ó 50% do total construído.	
4ª CATEGORÍA Núcleo con escaso valor arquitectónico.	



**CARACTERÍSTICAS DEMOGRÁFICAS E PRODUCTIVAS**

Nº DE HABITANTES		Nº DE VIVENDAS	Nº DE EDIFICIOS AGROPECUARIOS		ORIENTACIÓN PRODUCTIVA	AGROPECUARIA	AGROFORESTAL	SERVICIOS	INDUSTRIAL
ANO 2000	ANO 2014		TRADICIONAIS	NON TRADICIONAIS					
<b>30</b>	<b>25</b>	<b>15</b>		<b>40</b>		<b>X</b>			
*Datos do IGE									

OBSERVACIÓNS :

**ENTIDADES POBOACIONAIS - INFORMACIÓN**

NÚCLEO	<b>GROMAZ</b>	Nº PLANO:
PARROQUIA	<b>CARBALLIDO (Sta. María)</b>	<b>04/04-B</b>
COORDENADAS	X: 651377 / Y: 4787838 / Z: 695	E: 1/2000 - 1/4000

ARQUITECTURA, TERRITORIO Y MEDIO AMBIENTE, S.L.